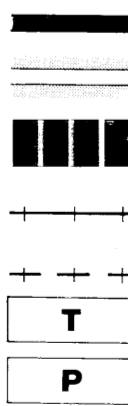


**SISTEMAS**

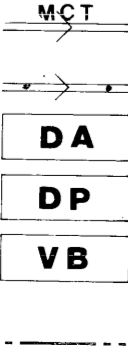
**1.COMUNICACIONES**

- RED INTERURBANA PRINCIPAL
- RED URBANA
- CAÑADAS O COLADAS
- RED FERROVIARIA
- FF.CC. Y OTROS TRANSPORTES
- PORTUARIO



**2.SERVICIOS TECNICOS**

- CANALES DE ABASTECIMIENTO
- CANALES DE REGADIO
- DEPOSITOS DE AGUA
- DEPURADORAS
- VERTEDEROS DE BASURAS
- REDES ELECTRICAS




**3.ESPACIOS LIBRES**

- PARQUES PUBLICOS



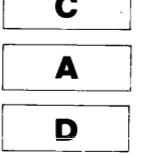
**4.EQUIPAMIENTO**

- SANITARIO Y ASISTENCIAL
- EDUCATIVO
- DEPORTIVO



**5.SERVICIOS PUBLICOS**

- CEMENTERIOS
- ADMINISTRACION
- PROTECCION Y DEFENSA



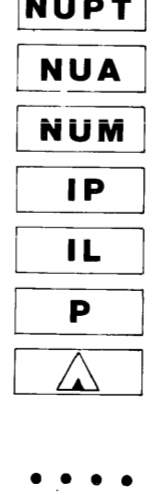
**ESTRUCTURA**

**1.AREAS DE PROTECCION**



**2.AREAS DE PRODUCCION**

- AGRICOLA
  - TRASVASE
  - CULTIVO TRADICIONAL
- MINERA
- INDUSTRIAL
  - PESADA
  - LIGERA Y MEDIA
  - PORTUARIA
- TURISTICA (CAMPING)
- LIMITE DE AREAS DE PROTECCION



**CLASIFICACION DEL SUELO**

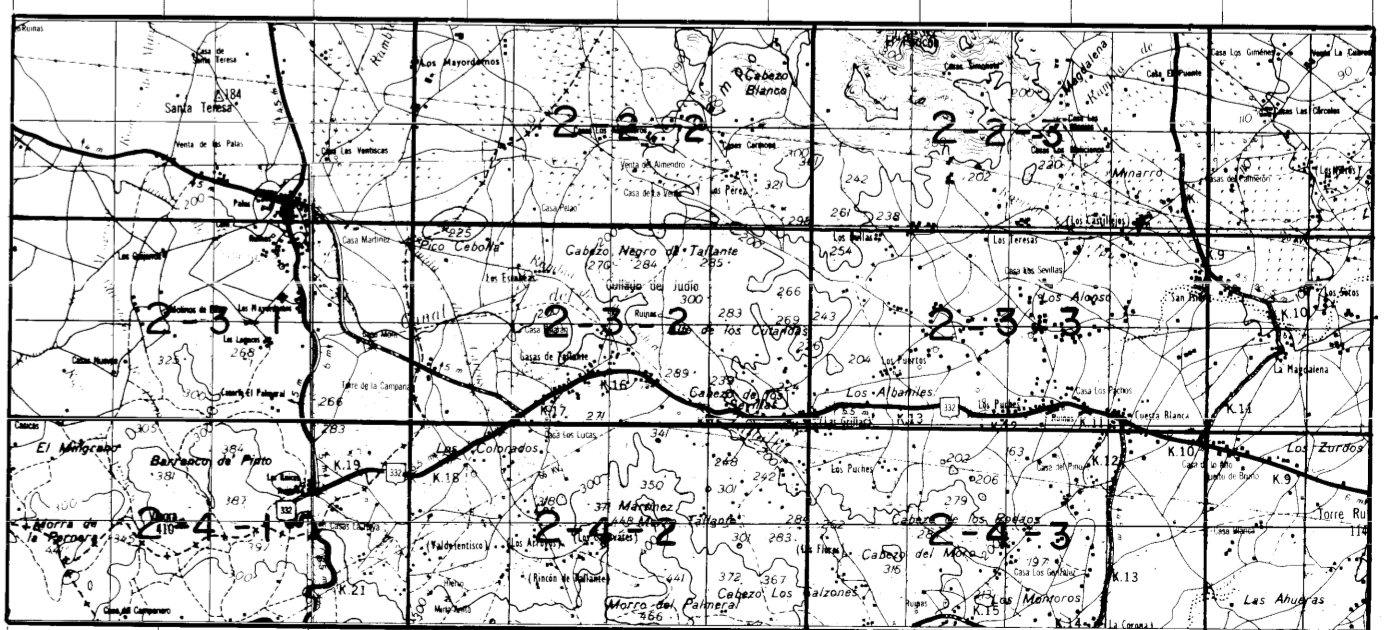
- 1.URBANO
- 2.URBANIZABLE PROGRAMADO
- 3.URBANIZABLE NO PROGRAMADO
- 4.NO URBANIZABLE

- NUCLEOS RURALES
- PROTECCION ECOLOGICO AMBIENTAL
- PROTECCION Y MEJORA DEL PAISAJE
- AREA FORESTAL Y MONTAÑOSA
- FRANJA COSTERA DEL MAR MENOR
- REGADIO DEL TRASVASE
- AGRICOLA DE CULTIVO TRADICIONAL
- AREAS DE ACAMPADA
- AREAS DE MINERIA
- LIMITE DE SUELO CLASIFICADO
- LIMITE DE SECTORES
- 5.PROTECCION DE CAUCES Y COMUNICACIONES
  - RAMBLAS Y COSTAS
  - COMUNICACIONES



EXCMO. AYUNTAMIENTO DE CARTAGENA

**PLAN GENERAL MUNICIPAL DE ORDENACION**



**ESTRUCTURA TERRITORIAL Y CLASIFICACION DEL SUELO**

OFICINA MUNICIPAL DEL PLAN GENERAL

CONCEJAL DELEGADO TECNICO

JEFE DE LA OFICINA

ESCALA 1:5.000

Nº DE PLANO 2-4-3

ENERO 85

**B**